





ITINERARIO: BRAÑAS DE SALIENCIA PRAS 12			Trabajadores: VG/CM		
ZONA: Somiedo		FECHA VISITA 16 de julio 2004		HORARIO	
HORA COMIENZO 10,45 h		HORA FINAL 13 h		TIEMPO TOTAL	
PANEL INICIO Si		RUTOMETRO Si		PANELES Si	
Punto de Partida Arbeyales			Punto final Saliencia		
1		OBSERVACIONES Arbeyales COORDENADAS 29T0729638 UTM4776052 ALTURA: 1.010 mts DISTANCIA: 0.00 TIEMPO 0.00			OBSERVACIONES Panel de Inicio en buen estado. Aunque necesita ser de nuevo encolado a la piedra para detener su deterioro
2		OBSERVACIONES Seguir por el ramal derecho que va hacia Guérgola COORDENADAS 29T0729507 UTM4776166 ALTURA: 1.013 DISTANCIA: 220 mts TIEMPO 3´		6	 OBSERVACIONES Fuente, seguir recto COORDENADAS 29T0730549 UTM4776543 ALTURA: 1.347 mts DISTANCIA: 2.470 mts TIEMPO 46´
3		OBSERVACIONES Se pasa por delante del lavadero-fuente. COORDENADAS 29T0729515 UTM4776246 ALTURA: 1.020 mts DISTANCIA: 380 TIEMPO 6´		7	 OBSERVACIONES Seguir por la pista pral COORDENADAS 29T0730704 UTM4776096 ALTURA: 1.364 mts DISTANCIA: 2.750 mts TIEMPO 49´
4		OBSERVACIONES Desvío de la Guérgola ** (Refe. Informe) COORDENADAS 29T0729709 UTM4776578 ALTURA: 1.148 mts DISTANCIA: 800 mts TIEMPO 14		8	 OBSERVACIONES Baña de Cullao COORDENADAS 29T0731098 UTM4775987 ALTURA: 1.385 mts DISTANCIA: 3.860 mts TIEMPO 1h.03´
5		OBSERVACIONES Entronque con pista Braña de Arbeyales Propuesta poste direccional COORDENADAS 29T0730137 UTM4776403 ALTURA: 1.336 mts DISTANCIA: 1.750 mts TIEMPO 34´		9	 OBSERVACIONES Seguir pista para.l pasando al lado de la fuente -pilón COORDENADAS 29T0731434 UTM4776031 ALTURA: 1.365 mts DISTANCIA: 4.240 mts TIEMPO 1.08´

<p>10</p> 	<p>OBSERVACIONES Fuente, seguir recto</p> <p>COORDENADAS 29T0731596 UTM4775975 ALTURA: 1.365 mts DISTANCIA: 4.460 mts TIEMPO 1.11´</p>	<p>12</p> 	<p>OBSERVACIONES Las Morteras Desvío hacia Saliencia y hacia La Mesa Flecha direccional en buenas condiciones Faltaría información sobre la ruta que sube hacia el Camino Real de la MESA COORDENADAS 29T0700015 UTM4775203 ALTURA: 1.351 mts</p>
<p>11</p> 	<p>OBSERVACIONES Braña de Ordiales</p> <p>COORDENADAS 29T0732032 UTM4775631 ALTURA: 1.392 mts DISTANCIA: 5.030 mts TIEMPO 1.19´</p>	<p>13</p> 	<p>OBSERVACIONES Panel de final de Ruta en Saliencia. Correcto</p> <p>COORDENADAS 29T0732813 UTM4774758 ALTURA: 1.116 mts DISTANCIA: 8.060 mts TIEMPO 2.01´</p>

** Se toma el desvío de la derecha, tras salir de la **Foz de la Guérgola**, tal y como indica el folleto de divulgación editado por el Principado de Asturias Consejería de Agricultura